

Projektowana kanalizacja kablowa
4 x HDPE 40/3,7 mm

łączy arkusz 3


SG.3.P

SG.2.PP

R
RIVb



MAPA DO CELÓW PROJEKTOWYCH Skala 1:500 Arkusz 6 z 6

Oznaczenie kancelaryjne zgłoszenia pracy geodezyjnej: DG.GIK.6640.1.1728.2022
Nazwa miejscowości: Sucha Góra
Jednostka ewidencyjna: 021604...5 Polkowice - obszar wiejski
Obręb ewidencyjny: 0012 Sucha Góra
Działka: 246/9, 482/5, 699
Sektory mapy: 5.158.29.10.4.2; 5.158.29.10.2.4; 5.158.29.10.2.2; 5.158.29.05.4.4
Układ współrzędnych: "2000"
Układ odniesienia: PL-EVRF2007-NH
Oznaczenie granic obszaru, który był przedmiotem aktualizacji: 
Służebności gruntowe mające wpływ na zagospodarowanie gruntów, zlokalizowanych w granicach projektowanej inwestycji - nie badano
Kontur użytku gruntowego nie ujawniony w bazie danych ewidencji gruntów i budynków - brak
Data opracowania mapy: 13.10.2022

BIURO GEODEZJI I KARTOGRAFII
I WYCENY NIERUCHOMOŚCI GIK
Krzysztof Lesny
59-300 Lubin, ul. Armii Krajowej 16/14
tel. 509 841 311, 607 372 956
NIP 662-489-89-11, REGON 1415701
i nazwisko, nr uprawnień
oraz data i podpis




mgr inż. Małgorzata Leopolska-Leśna
geodeta uprawniony
nr upr. 19461, zakr. 1, 2

Geodeta uprawniony, nr uprawnień, podpis

- Wkreślone elementy MPZP nie zwalniają projektanta od uwzględnienia treści graficznej i opisowej.
- Nie wyklucza się występowania innych elementów podziemnego uzbrojenia terenu, niż te, które są uwidocznione na mapie w zakresie opracowania o których brak jest informacji w jednostkach branżowych
- Granice na mapie zgodne z operatem ewidencji gruntów

LEGENDA:

SG.1.PP, SG.1.WW, SG.1.ZP, SG.10.KDD, SG.10.WW, SG.10.ZLL, SG.11.KDD, SG.11.KDW, SG.12.KDD,
SG.18.MP, SG.2.PP, SG.2.WW, SG.20.MP, SG.22.MNU, SG.22.MP, SG.24.MNU, SG.25.MNU,
SG.26.MNU, SG.29.KDW, SG.3.KDW, SG.3.KDZ, SG.3.PP, SG.30.KDW, SG.31.KDW, SG.4.KDW, SG.KDZ,
SG.4.PP, SG.4.U, SG.4.WW, SG.5.KDZ, SG.5.PP, SG.6.RR, SG.6.WW, SG.67.MNU, SG.69.MNU,
SG.7.KDL, SG.7.RR, SG.8.WW, SG.9.WW - opis z mpzp

-  - linia rozgraniczająca z mpzp
-  - nieprzekraczalna linia zabudowy
-  - obowiązująca linia zabudowy

Jestem świadomy odpowiedzialności karnej za złożenie fałszywych oświadczeń. Oświadczam, że operat techniczny zawierający rezultaty prac geodezyjnych w wyniku których powstał niniejszy dokument uzyskał pozytywny wynik weryfikacji

Identyfikator zgłoszenia prac geodezyjnych	DG.GIK.6640.1.1728.2022
Identyfikator Materiału zasobu	P.0216.2022.1622
Organ służby geodezyjnej, który otrzymał zgłoszenie	Starosta Polkowicki
Wykonawca prac geodezyjnych	Biuro Geodezji, Kartografii i Wyceny Nieruchomości GIK Krzysztof Lesny
Numer protokołu weryfikacji	DG.GIK.6640.1.1728.2022...18398
Data pozytywnej weryfikacji	08.12.2022
Imię i nazwisko oraz nr uprawnień zawodowych kierownika prac	mgr inż. Małgorzata Leopolska-Leśna Nr uprawnień 19461

POTWIERDZAM ZA ZGODNOŚĆ
MAPY DO CELÓW PROJEKTOWYCH
Z ORYGINAŁEM

Projektowana kanalizacja kablowa
2 x HDPE 40/3,7 mm

łączy arkusz 5

EMMA Sp. z o. o.		ul. Stawowa 71 43-400 Cieszyń	
Inwestycja: Budowa kanalizacji kablowej łączącej obiekty związane z funkcjonowaniem Stacji Uzdatniania Wody w Suchej Górze		Skala: 1:500	
Tytuł rys.: Projekt zagospodarowania terenu, Obręb 0012 Sucha Góra, dz. 482/5		Nr archiwalny:	
Projektował: Mariusz Grzesik (nr. upr. 140/DOŚ/06)	Opracował: Arkadiusz Dobroskok	Nr arkusza: 4/20	
Inwestor: PGM Sp. z o.o.		Data: 14.06.2023	Nr rysunku: 2